

CONVENÇÕES CARTOGRÁFICAS

UNIDADES

- Adequada
- Razoável
- Inadequada

~ - Limites entre Unidades



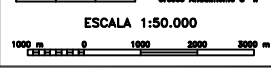
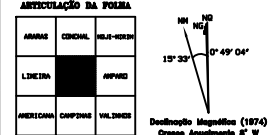
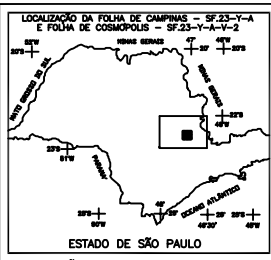
Modelo Urbano ou Industrial

Curso-d'Água

Barragem

SP-509 Rodovia Perimetral

Fazenda



MAPEAMENTO GEOTÉCNICO DA FOLHA DE COSMÓPOLIS - SP

CARTA PARA DISPOSIÇÃO DE REJEITOS SEPTICOS

ANEXO VIII

UNIVERSIDADE DE SÃO PAULO
ESCOLA DE ENGENHARIA DE SÃO CARLOS
 DEPARTAMENTO DE GEOTECNIA

MINISTÉRIO DE GEOTECNIA - 1968
 AUTOR: Gustavo Aristides Gomes Gruber
 ORIENTADOR: Prof. Dr. José Eduardo Rodrigues